



REGIONE ABRUZZO

DIPARTIMENTO AGRICOLTURA

SERVIZIO SUPPORTO SPECIALISTICO ALL'AGRICOLTURA

**CALENDARIO VENATORIO REGIONALE PER LA
STAGIONE 2025-2026**

CAPO A) SPECIE CACCIABILI E PERIODI DI CACCIA	3
CAPO B) ESERCIZIO ALLA CACCIA – OBBLIGHI - DIVIETI.....	4
1. GIORNATE E ORARI DI CACCIA.....	4
2. CARNIERE GIORNALIERO E STAGIONALE.....	5
3. ALLENAMENTO E USO DEI CANI.....	5
4. CACCIA DI SELEZIONE AL CINGHIALE.....	5
5. DIVIETI.....	5
CAPO C) ZONE DI PROTEZIONE SPECIALE (ZPS), ZONA SPECIALE DI CONSERVAZIONE (ZSC) SITI DI IMPORTANZA COMUNITARIA (SIC), ZONE ZPC E ZPE ED ALTRI SITI DI PRESENZA DELL'ORSO.....	7
1. ATTIVITA' VENATORIA ZONA ZPC e ZPE (C1 C2)	7
2. ATTIVITA' VENATORIA NEI SITI NATURA 2000.....	8
3. ALTRI SITI DI PRESENZA DELL'ORSO	9
4. PRESCRIZIONI E DIVIETI.....	9
CAPO D) CACCIA ALLA BECCACCIA	10
CAPO E) CACCIA ALLA COTURNICE.....	10
CAPO F) CACCIA ALLA LEPRE	11
CAPO G) CACCIA E GESTIONE DELLA STARNA.....	11
CAPO H) AMMISSIONI – TESSERINO UNICO – PIATTAFORMA INFORMATICA.....	12
1. AMMISSIONI.....	12
2. TESSERINO UNICO	12
3. AMMISSIONI GIORNALIERE (ex art. 28, co. 16 bis, L.R.10/2004)	12
CAPO I) OBBLIGHI DEL CACCIATORE	13
CAPO L) PRONTUARIO PERIODI DI CACCIA CALENDARIO VENATORIO 2025/2026	14
(17) Dal 21 gennaio la caccia in appostamento prevede delle limitazioni. Consultare il Capo B) 15	
CAPO M) TABELLA ORARI CONVENZIONALI	15

Nel territorio venabile della Regione Abruzzo, ricompreso negli Ambiti territoriali di caccia (ATC), la stagione venatoria è regolata dalle prescrizioni che seguono.

CAPO A) SPECIE CACCIABILI E PERIODI DI CACCIA

Quaglia (*Coturnix coturnix*): La caccia alla Quaglia è esercitabile dal 1 ottobre al 30 ottobre 2025.

Nelle aree Natura 2000 la caccia alla Quaglia è consentita dal 1 ottobre e fino al 30 ottobre 2025.

Gli Ambiti Territoriali di caccia possono delimitare la zona di esercizio della caccia alla Quaglia.

Fagiano (*Phasianus colchicus*): La caccia al Fagiano è esercitabile dal 1 ottobre 2025 al 31 gennaio 2026.

Nei mesi **di dicembre e gennaio** la caccia è consentita esclusivamente nelle unità territoriali di gestione (aziende faunistico-venatorie, eventuali distretti nell'ambito degli ATC) che attuano il monitoraggio standardizzato delle popolazioni, la stima dell'incremento utile annuo, la stesura di un piano di prelievo commisurato alla dinamica della popolazione e l'adozione di meccanismi di controllo che consentono il rispetto del piano programmato. Il piano deve avere il parere favorevole dell'ISPRA. Il prelievo della specie è consentita altresì nelle Aziende agri-turistico-venatorie nell'ambito dell'arco temporale massimo stabilito dalla L.157/92, art.18.

Gli Ambiti Territoriali di caccia possono delimitare la zona di esercizio della caccia al Fagiano.

Nelle aree Natura 2000 la caccia al Fagiano è consentita dal 1 ottobre al 30 novembre 2025.

Coturnice (*Alectoris graeca*): dal 2 ottobre al 30 novembre 2025.

La caccia alla specie è esercitabile esclusivamente con le prescrizioni di cui all'**CAPO E-Coturnice**.

Starna (*Perdix perdix*): dal 1 ottobre al 30 novembre 2025.

La caccia alla specie è esercitabile esclusivamente negli ATC che attuano interventi di gestione attiva secondo le prescrizioni di cui al **CAPO G-Starna**.

Cornacchia grigia (*Corvus corone cornix*), **Gazza** (*Pica pica*), **Ghiandaia** (*Garrulus glandarius*): nei giorni 1,13 e 21 settembre e dal 1 ottobre 2025 fino all' 11 gennaio 2026. A settembre e a gennaio, la caccia alla specie è consentita esclusivamente nella forma dell'appostamento.

L'attività venatoria alla specie prima della terza domenica di settembre non è consentita nelle aree Natura 2000.

Merlo (*Turdus merula*): dal 1 ottobre al 31 dicembre 2025.

Cesena (*Turdus pilaris*), **Tordo sassello** (*Turdus iliacus*): dal 1 ottobre 2025 al 31 gennaio 2026. A gennaio la caccia alle specie è consentita esclusivamente nella forma dell'appostamento. Nelle aree Natura 2000 è vietata la caccia al **tordo sassello**. Nelle aree Natura 2000 per la **Cesena** la caccia termina al 10 gennaio 2026.

Tordo bottaccio (*Turdus philomelos*), dal 1 ottobre al 19 gennaio 2026. A gennaio la caccia alle specie è consentita esclusivamente nella forma dell'appostamento. Nelle aree Natura 2000 per il **Tordo bottaccio** la caccia termina al 10 gennaio 2026.

Colombaccio (*Columba palumbus*): la caccia è esercitabile nella giornata fissa del 21 settembre 2025 e inoltre dal 1 ottobre 2025 al 31 gennaio 2026. Nel mese di settembre e nel mese di gennaio la caccia è consentita esclusivamente nella forma dell'appostamento. Dal 21 gennaio il prelievo va esercitato esclusivamente da appostamenti collocati a non meno di 500 metri dalle zone umide frequentate dagli uccelli acquatici e da pareti rocciose potenzialmente idonee alla nidificazione di rapaci rupicoli.

E' consentito l'uso del piccione d'allevamento, come richiamo vivo nella caccia da appostamento alla specie, ad esclusione nelle zone ZSC/SIC e ZPS.

Lepre (*Lepus europaeus*): dal 1 ottobre al 21 dicembre 2025.

La caccia alla specie è esercitabile esclusivamente con le prescrizioni di cui al **CAPO F-Lepre**.

Volpe (*Vulpes vulpes*): prelievo vagante da parte del singolo cacciatore dal 1 ottobre al 31 dicembre 2025; caccia in squadre organizzate con l'ausilio di cani da seguita dal 1 ottobre 2025 al 31 gennaio 2026. Nel mese di gennaio 2026 la caccia alla specie è esercitabile attraverso modalità operative di utilizzo dei cani da seguita predisposte dagli ATC sentita la Regione.

Beccaccia (*Scolopax rusticola*): dal 1 ottobre 2025 al 19 gennaio 2026.

La caccia è esercitabile esclusivamente con le prescrizioni di cui al CAPO D-Beccaccia.

Nelle aree Natura 2000 la caccia alla Beccaccia è consentita dal 1 ottobre 2025 al 10 gennaio 2026.

Nel mese di gennaio la caccia è consentita solo a quegli ATC che effettuano la gestione della specie che preveda la pianificazione del prelievo a partire dall'analisi dei capi abbattuti risultanti dai carnieri e il monitoraggio della specie durante la fase di svernamento e di migrazione prenunziale svolto da personale qualificato.

Cinghiale (*Sus scrofa*): dal 1 ottobre 2025 al 31 gennaio 2026.

La caccia è consentita secondo le prescrizioni contenute nel Regolamento Regionale n. 1 del 4 maggio 2017 e s.m.i. Per la caccia di selezione al cinghiale nella Regione Abruzzo si rinvia agli atti assunti dalla Regione.

In considerazione dell'introduzione del virus della peste suina africana nel territorio italiano ogni Cinghiale trovato morto (anche a seguito di incidente stradale) ovvero abbattuto ma che mostrava ante mortem comportamenti anomali di qualsiasi tipo, deve essere segnalato alle competenti autorità (guardie venatorie, Polizia provinciale, carabinieri forestali, servizi veterinari delle AUSL localmente competenti).

Deve essere altresì segnalato il ritrovamento di carcasse parzialmente predate.

Si rimanda alla documentazione prodotta dal Ministero della Salute e dall'Istituto Zooprofilattico dell'Umbria e delle Marche (laboratorio nazionale di riferimento e centro di riferimento nazionale per lo studio delle malattie da pestivirus e da asfivirus), per le informazioni sulla PSA e sull'evoluzione della malattia nel nostro territorio: <https://www.salute.gov.it/portale/sanitaAnimale/dettaglioContenutiSanita...>

<http://www.izsum.it/izsum//>

Per chiarimenti in materia di gestione della Peste suina africana si rimanda anche alla seguente pagina, del sito web di ISPRA: <https://www.isprambiente.gov.it/it/news/primo-caso-di-peste-suina-africa>.

Alzavola (*Anas crecca*), dal 1 ottobre 2025 al 19 gennaio 2026.

Nelle aree Natura 2000 la caccia è consentita dal 1 ottobre al 19 gennaio 2026; per gli uccelli acquatici cacciabili vedere capo C paragrafo 2 del presente C.V..

La caccia a gennaio in forma vagante è consentita limitatamente a corsi d'acqua, canali, fossi, risaie, laghi, aree umide ed entro 50 metri di distanza da questi.

Fischione (*Mareca penelope*), **Folaga** (*Fulica atra*), **Gallinella d'acqua** (*Gallinula chloropus*), **Germano reale** (*Anas platyrhynchos*), **Marzaiola** (*Spatula querquedula*), **Porciglione** (*Rallus aquaticus*), **Canapiglia** (*Mareca strepera*), **Codone** (*Anas acuta*), **Frullino** (*Lymnocyptes minimus*), **Mestolone** (*Spatula clypeata*), **Beccaccino** (*Gallinago gallinago*): dal 1 ottobre 2025 al 19 gennaio 2026.

Nelle aree Natura 2000 la caccia è consentita dal 1 ottobre 2025 al 19 gennaio 2026; per gli uccelli acquatici cacciabili vedere capo C paragrafo 2 del presente C.V..

La caccia a gennaio in forma vagante è consentita limitatamente a corsi d'acqua, canali, fossi, risaie, laghi, aree umide ed entro 50 metri di distanza da questi.

Allodola (*Alauda arvensis*): dal 1 ottobre al 31 dicembre 2025.

Al fine di ridurre l'impatto venatorio sulla specie, è vietato l'esercizio della caccia nel Piano delle 5 Miglia (ATC di Sulmona) ai cacciatori di altre regioni in possesso di permesso giornaliero (ex art. 16 bis della l.r. 10/1998).

Per le misure attinenti alla caccia previste nel "Piano di gestione nazionale per l'Allodola", oltre ai carnieri ridotti previsti al Capo b) punto 2 si stabilisce che tutti gli abbattimenti di Allodola, anche quelli fuori dalla regione di residenza venatoria, devono essere segnati sul tesserino e concorrono al carniere massimo totale previsto stagionalmente per ogni cacciatore.

CAPO B) ESERCIZIO ALLA CACCIA – OBBLIGHI - DIVIETI

1. GIORNATE E ORARI DI CACCIA

- a. L'attività venatoria, con esclusione della caccia di selezione, si svolge per un massimo di tre giorni a settimana a scelta del cacciatore, fermo restando il silenzio venatorio nei giorni di martedì e venerdì.
- b. La caccia al cinghiale è consentita, ad esclusione di quella di selezione di cui al successivo punto 4, nelle giornate di mercoledì, sabato, domenica e festivi infrasettimanali. Il numero delle giornate di caccia settimanali non può essere superiore a tre e l'ATC può decidere di optare per la formula di tre giornate di caccia a scelta su cinque, ad esclusione del martedì e venerdì.
- c. All'interno dei distretti di gestione della Coturnice la caccia a tutte le specie è autorizzata a partire dalla data di avvio della caccia alla Coturnice.
- d. La caccia in appostamento fisso o temporaneo dal 21 gennaio 2026 va esercitata ad una distanza superiore a 500 metri da pareti rocciose potenzialmente idonee alla nidificazione di rapaci rupicoli.
- e. L'esercizio venatorio è consentito da un'ora prima del sorgere del sole fino al tramonto. Allegata al calendario si riporta una tabella con gli orari di inizio e termine di ciascuna giornata di caccia. Fa eccezione la caccia alla beccaccia che ha inizio un'ora dopo e termina un'ora prima degli orari riportati nella tabella allegata.
- f. I cacciatori con residenza venatoria in altra Regione, ammessi ad un ATC della Regione Abruzzo potranno esercitare la caccia in Abruzzo in quelle giornate e per quelle specie consentite anche nel calendario venatorio della Regione di provenienza.

2. CARNIERE GIORNALIERO E STAGIONALE

- **Cinghiale:** nessuna limitazione;

Fatto salvo quanto stabilito dal comma 3 dell'articolo 26 della L.r. 10/2004, ogni cacciatore per ciascuna specie selvatica per ogni giornata di caccia può abbattere 2 capi di selvaggina stanziale e 15 capi di selvaggina migratoria, secondo le indicazioni di seguito riportate:

Fauna stanziale:

- **Lepre:** n. 1 capo giornaliero e n. 10 capi stagionali;
- **Coturnice:** 1 capo giornaliero e, per quanto attiene il carniere stagionale, il numero di capi previsto nei piani di prelievo vigenti nei Distretti di gestione per la caccia alla Coturnice;
- **Fagiano e Starna:** n. 2 capi giornalieri di cui n. 15 capi stagionali per il Fagiano e n. 10 capi stagionali per la Starna. NB: per il Fagiano tale limite non si applica nelle Aziende faunistico Venatorie e nelle Aziende Agri Turistico Venatorie.
- **Volpe:** n. 2 capi giornalieri e n. 50 stagionali.

Fauna migratoria

- **Quaglia e Codone:** n. 5 capi giornalieri e n. 25 stagionali;
- **Beccaccia:** 5 capi giornalieri fino a dicembre, 2 capi giornalieri a gennaio e n. 20 stagionali;
- **Allodola:** n. 5 capi giornalieri e n. 25 stagionali;
- **Colombaccio:** n. 10 capi giornalieri;
- **Cesena, Tordo bottaccio, Tordo sassello:** n. 15 capi giornalieri;
- **Merlo:** n. 5 capi giornalieri;
- **Cornacchia grigia, Gazza e Ghiandaia:** n. 5 capi giornalieri e n.50 stagionali;
- **Folaga, Gallinella d'acqua** n. 5 capi giornalieri;
- **Beccaccino, Alzavola, Fischione, Germano reale e Marzaiola:** n. 8 capi giornalieri e n. 25 capi stagionali;
- **Porciglione:** n. 2 capi giornalieri e 25 capi stagionali;
- **Canapiglia, Mestolone e Frullino:** n. 5 capi giornalieri e n. 20 capi stagionali.

3. ALLENAMENTO E USO DEI CANI

- Fatto salvo quanto disciplinato dall'art. 18 della L.R. n. 10/2004, l'allenamento dei cani da caccia è consentito, dietro pagamento della quota ad un ATC della Regione Abruzzo. L'allenamento dei cani da caccia è consentito dal **1° settembre 2025** dall'alba fino alle ore 12 e dalle ore 16 fino alle 18:30. L'allenamento dei cani è consentito nelle aree naturali, lungo i corsi d'acqua, negli incolti, nei boschi e nelle aree coltivate non suscettibili di danneggiamento; sono comunque vietati l'allenamento, l'uso dei cani e lo svolgimento di gare cinofile ad ogni livello in tutto il territorio interessato da colture erbacee intensive specializzate e da seme.
- Nelle aree natura 2000 per l'allenamento del cane si rinvia alle DGR sulle misure minime di conservazione.
- Resta vietata ogni attività di allenamento e utilizzo dei cani nelle giornate di silenzio venatorio di martedì e venerdì.
- L'allenamento dei cani è altresì vietato nelle aree di sovrapposizione delle popolazioni di lepre italiana (*Lepus corsicanus*) e lepre europea (*Lepus europaeus*) indicate dall'ISPRA.
- L'addestramento e l'allenamento dei cani, nei tempi consentiti, possono essere svolti dal cacciatore solo sul territorio dell'ATC nel quale ha diritto all'accesso, in qualità di cacciatore iscritto o ammesso.
- L'allenamento dei cani non è consentito nei giorni di caccia, ad eccezione della caccia di selezione e della caccia nella forma dell'appostamento.
- I cani utilizzati per l'attività venatoria devono essere registrati all'anagrafe canina.

4. CACCIA DI SELEZIONE AL CINGHIALE

La caccia di selezione è regolata dall'art. 18 della Legge 157/92 e dall'art. 11- quaterdecies, c.5, della Legge 248/2005. In merito al periodo di inizio e fine della caccia di selezione la Regione Abruzzo acquisisce parere dell'Ispra. I piani di abbattimento redatti dagli ATC sono sottoposti a parere vincolante dell'Ispra.

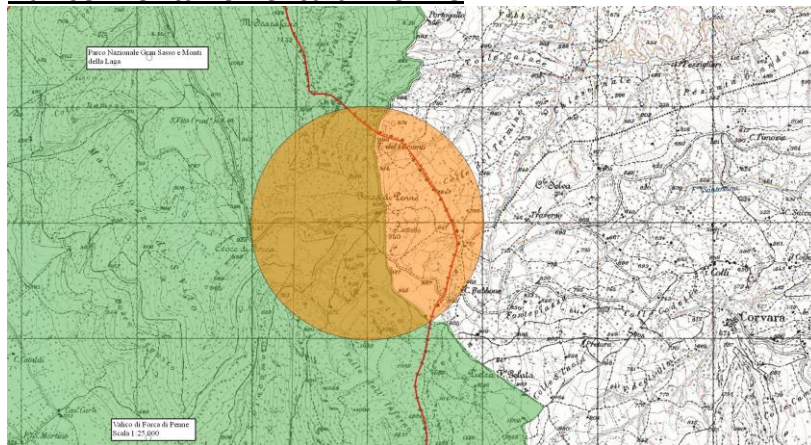
5. DIVIETI

- La caccia al Moriglione e alla Pavoncella è vietata su tutto il territorio regionale.
- È vietata l'attività venatoria nei periodi e nei territori in cui il terreno sia coperto in tutto o per la maggior parte dalla neve, salvo che per la caccia di selezione al cinghiale, secondo le disposizioni dell'art. 21 comma 1 lettera m) della legge 157/1992. È comunque consentita la caccia a palmipedi e trampolieri lungo i corsi d'acqua, laghi, stagni marcite e acquitrini, purché non ghiacciati, entro un massimo di 100 metri dalle rive dei laghi, degli argini o in assenza di questi dalla linea dell'alveo invaso dalle piene annuali, esclusivamente in

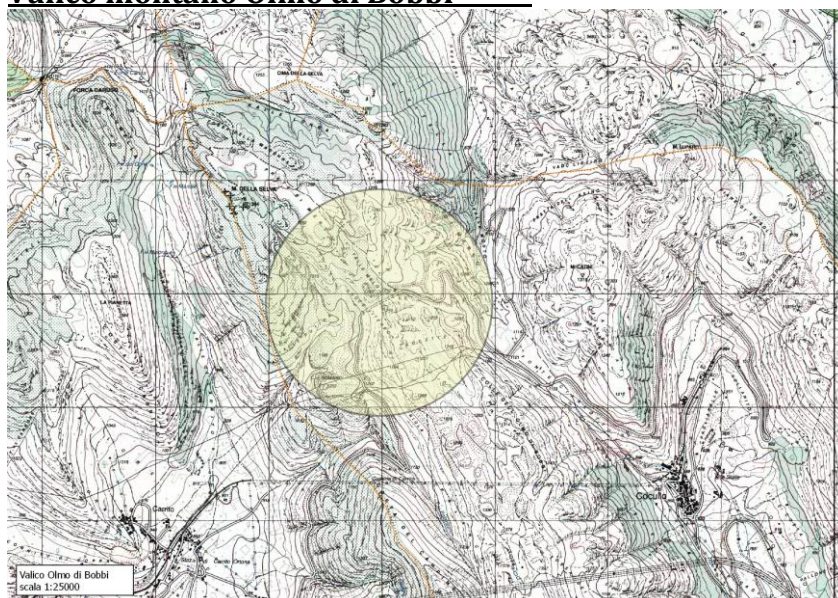
appostamento temporaneo (fatta eccezione per il Beccaccino) con il cane tenuto legato e liberato solo per il recupero della selvaggina abbattuta o ferita. E' fatto obbligo inoltre di raggiungere e abbandonare il sito con arma scarica in custodia.

- c. È vietata la caccia alle foci dei fiumi: per 500 metri dalla costa e per 100 metri a destra e sinistra.
- d. In caso di innevamento prolungato e in caso di estese nevicate, la Regione può sospendere ogni attività venatoria anche nei corsi d'acqua perenni, indipendentemente dalla presenza di ghiaccio sulla superficie delle acque, pubblicandone avviso sul sito web dell'Ente.
- e. E' vietato l'utilizzo e il trasporto di munizioni a pallini di piombo in tutte le zone umide del territorio regionale. Nel caso di sparo con munizioni con pallini di piombo verso tali aree, deve essere rispettata una distanza minima di 150 metri dall'area stessa. Al fine di sensibilizzare il mondo venatorio sui rischi di avvelenamento da piombo per persone ed animali, si rende obbligatorio il link, alla pubblicazione dell'ISPRA, sui siti della Regione e degli ATC.
- f. Nella caccia agli ungulati, ai fini della tutela della salute umana e della conservazione delle popolazioni di rapaci necrofagi, si raccomanda durante la caccia in braccata al cinghiale l'utilizzo delle munizioni prive di piombo. E' vietato sia il trasporto sia l'utilizzo di munizioni contenenti piombo durante la caccia di selezione agli ungulati.
- g. Al fine di evitare il disturbo sui dormitori di Nibbio reale nel territorio dei comuni di Torricella Peligna, Ateessa, Roccaspinalveti, Carpineto Sinello, San Buono e Cupello, la caccia al cinghiale in braccata termina alle 14:30.
- h. Sarà resa disponibile la visione del perimetro dell'IBA 115 e delle ZSC/SIC ad essa interne nei siti internet degli ATC interessati.
- i. La caccia è vietata nei seguenti valichi montani interessati dalle rotte di migrazione per una distanza di 1.000 metri dagli stessi, fatta eccezione per la caccia al cinghiale esercitata esclusivamente con munizionamento a palla unica, in considerazione della situazione di emergenza nazionale per l'epidemia di PSA e delle ordinanze del Commissario per la Peste Suina Nazionale che impongono specifici obiettivi di prelievo della specie cinghiale.

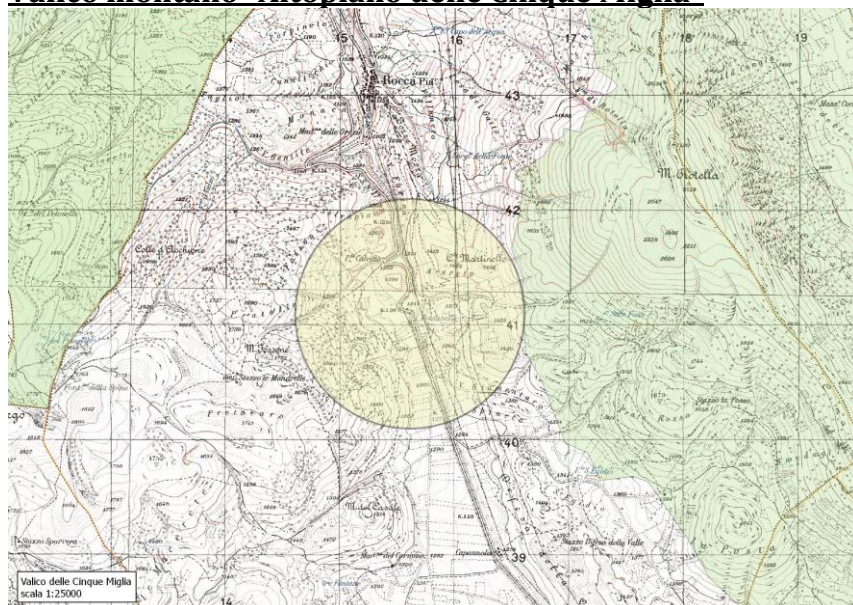
Valico montano Forca di Penne



Valico montano Olmo di Bobbi



Valico montano “Altopiano delle Cinque Miglia”



CAPO C) ZONE DI PROTEZIONE SPECIALE (ZPS), ZONA SPECIALE DI CONSERVAZIONE (ZSC) SITI DI IMPORTANZA COMUNITARIA (SIC), ZONE ZPC E ZPE ED ALTRI SITI DI PRESENZA DELL'ORSO.

Fatti salvi i territori sottoposti a tutela, nei quali è vietata qualunque forma di caccia, l'attività venatoria nelle ZSC/SIC, nelle ZPS e nelle zone ZPC e ZPE è consentita nei periodi indicati nei precedenti capi A) e B), per ciascuna specie ivi indicata, eccezion fatta per le indicazioni e prescrizioni dei punti che seguono.

Nelle ZSC/SIC e nelle ZPS con la specie Orso in Formulario, al fine di ridurre gli eventuali impatti sul plantigrado in caso di segnalazione della presenza, le modalità di prelievo venatorio saranno individuate a seguito di incontri organizzati dal Dipartimento Agricoltura con la Rete di monitoraggio Abruzzo e Molise e gli ATC di volta in volta interessati e con gli Enti Gestori dei Siti Natura 2000, con Orso in Formulario, di volta in volta interessati"

Nei SIC/ZSC, ZPS con la specie Orso in Formulario, nell'Area contigua del versante abruzzese del PNALM così come istituita dalla DGR 480/2018, e nella ZPC, e comunque nelle aree di presenza dell'orso, la caccia collettiva al cinghiale con l'utilizzo di più di un cane è vietata.

1. ATTIVITA' VENATORIA ZONA ZPC e ZPE (C1 C2)

Per la tutela dell'Orso bruno marsicano, la caccia nella Zona di connessione e allargamento, d'ora in avanti denominata ZPC, e nella Zona di protezione esterna del PNALM, d'ora in avanti ZPE, distinta in aree denominate C1 C2, individuate nella cartografia reperibile on line sul sito della Regione Abruzzo "Caccia", è consentita secondo le seguenti disposizioni.

- a. Cinghiale:** sulla base degli accordi intercorsi tra il PNALM e gli ATC interessati, la specie è cacciabile dal **1 Novembre 2025 al 31 gennaio 2026** nelle giornate fisse di mercoledì, sabato e domenica. Sono consentiti l'utilizzo e la detenzione esclusivamente di munizioni a palla unica.

L'esercizio della caccia è consentito con le seguenti modalità:

Zona ZPE C1

caccia in girata con limiere abilitato ENCI;

Zona ZPE C2

caccia collettiva con un solo cane.

Zona ZPC

caccia collettiva con un solo cane.

b. Lepre: Zona ZPE e Zona ZPC

La caccia alla lepre è consentita dal **1 ottobre al 21 dicembre 2025** con le medesime prescrizioni di cui al precedente Capo A), ad equipaggi che impiegano massimo due cani da seguita. Possono essere impiegati quattro cani solo se la muta ha il brevetto rilasciato dall'ENCI. E' consentito l'utilizzo e la detenzione esclusivamente di munizioni spezzate con diametro non superiore allo 0 (3,9 mm.)

c. Volpe: Zona ZPE e Zona ZPC

L'abbattimento della volpe è consentito esclusivamente durante la caccia ad altre specie.

d. Coturnice: Zona ZPE e Zona ZPC

La specie è cacciabile dal **2 ottobre al 30 novembre 2025** con le prescrizioni di cui all'All.to C)-Coturnice del presente Calendario e con le seguenti ulteriori prescrizioni: la caccia può essere esercitata nelle giornate fisse di giovedì, sabato e domenica; sono consentiti l'utilizzo e la detenzione esclusivamente di munizioni spezzate; ciascun equipaggio può utilizzare al massimo due cani delle razze da ferma o da cerca.

e. Altre specie: Zona ZPE e Zona ZPC

La caccia alle singole specie è consentita nei periodi indicati al precedente Capo A) del presente Calendario e con le seguenti ulteriori prescrizioni: la caccia può essere esercitata con l'ausilio di cani appartenenti a razze da ferma o da cerca; è vietato l'ausilio di cani appartenenti a razze da seguita; sono consentiti l'utilizzo e la detenzione esclusivamente di munizioni spezzate.

2. ATTIVITA' VENATORIA NEI SITI NATURA 2000

a. Nei seguenti siti della Provincia dell'Aquila e Chieti in cui è stata accertata la presenza dell'Orso bruno** (*Ursus arctos*), la caccia al cinghiale è consentita con le stesse modalità previste per la Zona ZPE - C1 del PNALM del presente capo C:**

- **SIC Gole del Sagittario** (Cod. Natura 2000 **IT7110099**);
- **ZSC "Monte Genzana"** (Cod. Natura 2000 **IT110100**);
- **SIC "Majella sud ovest"** (Cod. Natura 2000 **IT110204**);
- **SIC Valle di Amplero, Monte Annamunna, Vallelonga** (solo per la parte esterna alla "zona ZPE") (Cod. Natura 2000: **IT7110205**);
- **SIC Boschi fra Civita D'Antino e Monte Cornacchia** (solo per la parte esterna "zona ZPE") (Cod. Natura 2000: **IT7110205**);
- **ZSC Monte Sirente e monte Velino** (Cod. Natura 2000: **IT7110206**);
- **ZSC Monte Midia, Monte Faito, Monte Fontecellese, Colle della Difesa** (Cod. Natura 2000: **IT7110207**);
- **ZSC Serra Secca-Cima Vallevona** (Cod. Natura 2000: **IT7110207**);
- **ZSC Monte Dogana, Monte Padiglione, Cesa Cotta** (Cod. Natura 2000: **IT7110207**);
- **ZSC Monna Rosa-Monte Viperella** (Cod. Natura 2000: **IT7110207**);
- **ZSC Monte Viglio-Zompo lo Schioppo Pizzo Deta** (Cod. Natura 2000: **IT7110207**);
- **ZPS Abetina di Rosello e Cascate del Rio Verde** (Cod. Natura 2000: **IT71140212**).
- **ZPS Sirente Velino** (Cod. Natura 2000: **IT7110130**)

b. Nelle seguenti zone in cui è stata accertata la presenza del Lanario e/o del Falco Pellegrino, la caccia non è consentita a Gazza, Colombaccio e Cornacchia Grigia, inoltre dal 21 gennaio 2026 l'attività venatoria da appostamento deve essere esercitata ad una distanza superiore a 500 metri dalle pareti rocciose o parzialmente tali:

- **ZSC Cerrete di Monte Arunzo e Monte Arezzo** (Cod. Natura 2000: **IT7110091**);
- **ZPS Ginepreti a *Juniperus macrocarpa* e Gole del Torrente Rio Secco** (Cod. Natura 2000: **IT7140117**);
- **ZSC Abetina di Rosello e Cascate del Rio Verde** (Cod. Natura 2000: **IT7140212**);
- **ZPS Gole di Pennadomo e Torricella Peligna** (Cod. Natura 2000: **IT7140214**);
- **ZSC Monte Sirente e Monte Velino** (Cod. Natura 2000: **IT7110206**);
- **ZSC Rupe di Turrialignani e Fiume Pescara** (Cod. Natura 2000: **IT7130105**)
- **ZSC Calanchi di Atri** (Cod. Natura 2000: **IT7120083**)
- **ZPS Sirente Velino** (cod. Natura 2000 **IT7110130**)

c. Nelle seguenti aree in cui è stata accertata la presenza del Grifone, non è consentito l'utilizzo di munizioni a palla unica contenenti piombo:

- **ZSC Cerrete di Monte Arunzo e Monte Arezzo** (Cod. Natura 2000: **IT7110091**);
- **ZSC Monte Salviano** (cod. Natura 2000 **IT 7110092**)
- **ZSC Monti Simbruini** (cod. Natura 2000 **IT 7110207**)
- **ZSC Monte Sirente e Monte Velino** (Cod. Natura 2000: **IT7110206**);
- **SIC Gole del Sagittario** (Cod. Natura 2000 **IT7110099**);
- **ZPS Sirente Velino** (cod. Natura 2000 **IT7110130**)

- d. Nelle seguenti aree in cui è stata accertata la presenza della Colombella è vietata la caccia al colombaccio:
- **SIC Bosco Paganello** (cod. Natura 2000 IT7140115),
 - **SIC Monti Frentani e fiume Treste** (cod. Natura 2000 IT7140210),
 - **SIC Monte Pallano e Lecceta d'Archi** (cod. Natura 2000 IT7140211);
- e. Nelle seguenti aree in cui è stata accertata la presenza del Gracchio corallino è vietata la caccia alla cornacchia grigia:
- **SIC Monte Calvo e Colle Macchialunga** (cod. Natura 2000 IT7110208);
 - **ZSC Monte Sirente e Monte Velino** (Cod. Natura 2000: IT7110206);
 - **ZPS Sirente Velino** (cod. Natura 2000 IT7110130)
- f. Nelle seguenti aree in cui è stata accertata la presenza della Tottavilla e della Calandrella è vietata la caccia all'Allodola in forma vagante o da appostamento temporaneo:
- **SIC Doline di Ocre** (cod. Natura 2000 IT7110086),
 - **SIC Bosco Paganello** (cod. Natura 2000 IT7140115),
 - **SIC Monte Sorbo** (cod. Natura 2000 IT7140123),
 - **SIC Fiume Trigno** (cod. Natura 2000 IT7140127),
 - **SIC Monti Frentani e fiume Treste** (cod. Natura 2000 IT7140210),
 - **SIC Monte Pallano e Lecceta d'Archi** (cod. Natura 2000 IT7140211),
 - **ZSC Abetina di Rosello e Cascade del Rio Verde** (Cod. Natura 2000: IT7140212);
 - **ZSC Monte Sirente e Monte Velino** (Cod. Natura 2000: IT7110206);
 - **ZPS Sirente Velino** (cod. Natura 2000 IT7110130)
- g. È vietato l'utilizzo di munizioni a palla unica contenenti piombo all'interno dell'IBA 115 "Maiella, Monti PIZI e Monti Frentani", ai fini della tutela delle popolazioni di Nibbio reale (*Milvus milvus*). È obbligatoria la pubblicazione del Sito IBA 115 nei siti web degli ATC interessati e nei Comuni ricadenti in Siti Natura 2000 aventi la specie Grifone (*Gyps fulvus*) in Formulario.

3. ALTRI SITI DI PRESENZA DELL'ORSO

In attesa che sia ridefinita la zonizzazione adottata nell'area di connessione e della conseguente revisione delle modalità di gestione venatoria, prima dell'apertura della caccia al cinghiale, l'Ufficio Osservatorio Faunistico della Regione, concorda con la Rete di monitoraggio del PATOM le azioni da intraprendere qualora nelle zone di seguito indicate sia segnalata la presenza di Orso:

- Confine nord orientale della zona ZPC nei comuni di Canzano, Campo di Giove e Pacentro (AQ)
- Area compresa tra la Maiella sud Orientale e il Molise
- Area compresa a nord dei Monti Pizi (CH)
- Area esterna al Parco della Maiella che comprende il versante orientale del Morrone e la media bassa Valle dell'Orta (PE)
- Area compresa tra i comuni di Rocca Pia Rivisondoli e Roccaraso (AQ)

4. PRESCRIZIONI E DIVIETI

- ✓ È vietata la fruizione delle 10 giornate venatorie di cui all'art. 28, comma 16 della L.R. 10/04;
- ✓ È vietata qualsiasi forma di pasturazione della fauna selvatica;
- ✓ È vietata la caccia nelle aree poste in vicinanza delle tane di svernamento dell'Orso segnalate dal PNALM o da altro Ente Gestore;
- ✓ I cani impiegati nelle zone di presenza dell'Orso devono essere vaccinati con vaccino tetravalente comprendente anche il cimurro
- ✓ **In tutti le ZSC/SIC e ZPS della Regione Abruzzo vigono i seguenti obblighi e divieti:**
 - Devono essere rispettate tutte le misure di conservazione generali e sito-specifiche dei Siti Natura della Regione Abruzzo approvate con DGR 279/2017 del 25.05.2017; DGR 492/2017 del 15.09.2017; DGR 493/2017 del 15.09.2017; DGR 494/2017 del 15.09.2017; DGR 562/2017 del 05.10.2017; DGR 477/2018 del 05/07/2018; DGR 478/2018 del 05/07/2018; DGR 479/2018 del 05/07/2018 e ss.mm.ii.
 - È vietato l'abbattimento, in data antecedente al 1 ottobre di esemplari appartenenti alla specie **Marzaiola, Alzavola, Fischione, Folaga, Gallinella d'acqua, Porciglione, Beccaccino, Beccaccia.**
 - È vietata la preapertura dell'attività venatoria, con l'eccezione della caccia di selezione agli ungulati;
 - È vietata l'attività venatoria in corrispondenza delle foci dei fiumi per una profondità di 500 metri dalla linea di costa e per una fascia pari a 100 metri a destra e a sinistra dell'asse fluviale;
 - È vietato l'addestramento e l'allenamento di cani da caccia prima dell'apertura della caccia e dopo

- la chiusura dell'attività venatoria;
- È vietata la caccia all'interno di ZSC (ex SIC) e ZPS delle seguenti specie: moriglione, pavoncella, tordo sassello, canapiglia, codone, frullino, mestolone;
- È vietato l'utilizzo del piccione di allevamento nella caccia di appostamento al Colombaccio.
- In tutta la Zona di Protezione Esterna (ZPE) del PNALM, è fatto divieto di attività di addestramento cani, fatte salve le aree cinofile permanenti esistenti;
- Nell'Area Contigua del PNALM va prevista una densità venatoria di un cacciatore ogni 40 ha; tale parametro serve a garantire una presenza, in aree spesso critiche per l'orso e per altre specie, di un numero di cacciatori estremamente contenuto riducendo così il disturbo;
- Per le attività venatorie nelle aree di connessione (per l'orso), il Dipartimento Agricoltura istituisce incontri con la Rete di Monitoraggio e con gli ATC di volta in volta interessati, al fine di individuare le modalità di prelievo venatorio atte a ridurre gli eventuali impatti sull'orso;

CAPO D) CACCIA ALLA BECCACCIA

Nel periodo di migrazione invernale prenuziale, è fatto obbligo agli ATC di organizzare il monitoraggio della specie, previa predisposizione di piani di monitoraggio nelle aree vocate ed all'interno degli Istituti di protezione istituiti ai sensi della L. 157/92 in collaborazione con ISPRA. L'attività di monitoraggio può essere effettuata esclusivamente da cacciatori esperti, che abbiano seguito attività formative coerenti con le direttive tecniche all'uopo stabilite dall'ISPRA, nel protocollo operativo per il monitoraggio delle popolazioni di beccacce sul territorio regionale. La Regione promuove e stipula, entro il 15 novembre, anche accordi con gli enti gestori delle Aree Protette finalizzati a consentire lo svolgimento dei monitoraggi per valutare lo stato di conservazione delle popolazioni nel periodo di svernamento.

La Regione Abruzzo provvede a sospendere la caccia della beccaccia al verificarsi delle condizioni climatiche sfavorevoli indicate dal Protocollo elaborato dall'ISPRA per la salvaguardia delle popolazioni svernanti della Beccaccia. Il provvedimento di sospensione e di riattivazione dell'esercizio venatorio è comunicato agli ATC attraverso pubblicazione di apposito avviso sul sito Caccia della regione (<https://www.regione.abruzzo.it/caccia/>)

La caccia può essere condotta esclusivamente con cani appartenenti alle razze da ferma e da cerca; è vietato l'ausilio di cani appartenenti a razze da seguita.

La caccia alla Beccaccia (*Scolopax rusticola*) **a gennaio è esercitabile esclusivamente per quegli ATC** che effettuano la gestione della specie che preveda la pianificazione del prelievo a partire dall'analisi dei capi abbattuti risultanti dai carnieri e il monitoraggio della specie durante la fase di svernamento e di migrazione prenuziale svolto da personale qualificato.

Gli ATC non autorizzati alla caccia alla Beccaccia sono tenuti a pubblicare sul proprio sito un apposito avviso per portare a conoscenza i propri cacciatori della non cacciabilità della specie nel mese di gennaio.

Entro il 20 febbraio, in concomitanza con la riconsegna del tesserino di abbattimento i cacciatori che hanno abbattuto beccacce devono consegnare l'ala destra degli esemplari prelevati, all'ATC in cui si è residenti o ammessi e schede di abbattimento contenenti alcuni dati minimi essenziali, tra cui: località di abbattimento, comune, data e orario e altri facoltativi tra cui il peso (pieno), il sesso e la lunghezza testa-becco. In alternativa alla riconsegna delle ali, possono essere prodotte foto dell'ala ben distesa di ogni capo abbattuto. Sulle ali riconsegnate e sulle foto gli ATC con l'ausilio di enti o associazioni specializzate, provvedono ad effettuare il rilievo dei dati relativi alla classe di età.

Per poter consentire il sessaggio genetico a campione delle Beccacce prelevate, gli ATC individuano tra i cacciatori esperti nella caccia alla specie i soggetti incaricati di effettuare il prelievo di una penna dell'ala da conservare in alcool per la successiva indagine.

CAPO E) CACCIA ALLA COTURNICE

La caccia alla **Coturnice** (*Alectoris graeca*) è esercitabile nei soli giorni di giovedì, sabato e domenica, esclusivamente con le seguenti prescrizioni:

- a. Il prelievo della Coturnice è consentito, anche per le aree Natura 2000, nei soli Distretti di gestione individuati dalla Regione tramite dettagliate cartografie che saranno rese disponibili sul sito istituzionale degli ATC, sulla base di Piani di abbattimento sostenibili che abbiano ottenuto il parere favorevole dell'ISPRA e modalità operative predisposti a cura degli ATC sotto il coordinamento tecnico della Regione ai sensi della L.R. 10/2004, art. 30, comma 7;
- b. La caccia nei siti Natura 2000 alla **Coturnice** è consentita previa dichiarazione di sostenibilità da parte di Ispra dei Piani di Abbattimento e parere favorevole degli Enti Gestori;
- c. In tutti i Distretti di gestione individuati dalla Regione, al fine di ridurre l'impatto venatorio sulla specie, è vietato l'esercizio venatorio ai cacciatori di altre regioni in possesso di permesso giornaliero (ex art. 16 bis della l.r. 10/1998);
- d. Nella ZPE del PNALM, nelle zone ZSC/SIC e ZPS sono consentiti l'utilizzo e la detenzione esclusivamente di munizioni spezzate; ciascun equipaggio può utilizzare al massimo due cani delle razze da ferma o da cerca;

- e. All'atto del prelievo di ogni coturnice il cacciatore è tenuto, oltre alla registrazione dell'abbattimento, ad inviare comunicazione telefonica o SMS all'ATC competente per territorio, specificando i propri dati anagrafici, ora di abbattimento e distretto di gestione sul quale è avvenuto il prelievo;
- f. I cacciatori interessati al prelievo della coturnice e che non vi hanno partecipato nella precedente stagione venatoria, entro il 16 settembre di ogni anno, sono tenuti a comunicare all'ATC in cui sono iscritti o ammessi, a mezzo di specifica scheda di "partecipazione al prelievo di coturnice", i propri dati anagrafici completi di recapito telefonico, su un modello di scheda predisposto congiuntamente dagli ATC e comunicato alla Regione.
- g. Il prelievo della coturnice è consentito ai soli cacciatori che hanno frequentato i seminari formativi sulla specie organizzati dagli ATC, di concerto con la Regione e ISPRA, che sono residenti o nativi nella Regione Abruzzo e che dopo i seminari formativi hanno provveduto alla compilazione e presentazione della scheda di partecipazione al prelievo.
- h. Gli ATC sono tenuti ad aggiornare i dati degli abbattimenti e a darne tempestiva comunicazione a tutti i cacciatori che partecipano al prelievo, a mezzo pubblicazione sulla piattaforma informatica della Regione, sul sito internet dell'ATC e a mezzo SMS, per evitare lo sfioramento del tetto di prelievo previsto per ogni distretto di gestione. Gli ATC possono inoltre adottare ulteriori provvedimenti finalizzati a comunicare i raggiunti limiti di prelievo.
- i. E' proibito immettere nel territorio regionale coturnici provenienti da allevamenti non controllati, frutto di ibridazione con altre specie (*A. chukar*, *A. rufa*) o sottospecie.
- j. Allo scopo di preservare le popolazioni selvatiche autoctone, è consentita l'immissione esclusivamente di coturnici che derivano da riproduttori geneticamente testati che garantiscono l'appartenenza dei capi immessi alla specie autoctona.

CAPO F) CACCIA ALLA LEPRE

a) Le aree di sovrapposizione di popolazioni di Lepre italiana (*Lepus corsicanus*) e Lepre europea (*Lepus europaeus*) indicate dall'ISPRA, all'interno delle quali il prelievo venatorio della lepre europea è vietato, sono situate nei seguenti Comuni:

- 1) Anversa degli Abruzzi
- 2) Pettorano sul Gizio
- 3) Rocca Pia
- 4) Rivisondoli
- 5) Villavallelonga

La comunicazione anche agli Enti Gestori dei Siti Natura 2000 interessati si intende assolta attraverso la pubblicazione del Calendario venatorio e della cartografia delle aree nella sezione caccia del sito web della Regione Abruzzo.

b) le aree di prelievo sperimentale della lepre europea (*L. europaeus*) su indicazione dell'ISPRA sono estese ai seguenti comuni:

- 1) Anversa degli Abruzzi
- 2) Bugnara
- 3) Castel di Ieri
- 4) Castelvechio Subequo
- 5) Cocullo
- 6) Colledara
- 7) Gaglianico
- 8) Gornico Siculo
- 9) Introdacqua
- 10) Luco dei Marsi
- 11) Pettorano sul Gizio
- 12) Rocca Pia
- 13) Secinaro
- 14) Trasacco
- 15) Villavallelonga

In tali aree di prelievo sperimentale il prelievo della specie è consentito con l'obbligo di segnalazione all'ATC di ogni capo di lepre abbattuto. Il capo abbattuto dovrà essere esaminato dai tecnici dell'ATC o della Regione con il supporto dell'ISPRA.

Nell'area a) e nei comuni dell'area b) è vietato il ripopolamento di lepri.

CAPO G) CACCIA E GESTIONE DELLA STARNA

Il prelievo è consentito solo all'interno dei distretti di gestione istituiti ed è subordinato all'attuazione di

interventi di gestione attiva secondo le previsioni dei piani redatti dagli ATC, approvati dalla Regione Abruzzo, da rendere pubblici prima dell'apertura della caccia attraverso pubblicazione sul profilo internet dell'Ambito.

In caso di parere non favorevole sul piano presentato dall'ATC, la caccia alla specie non è consentita in quel territorio. Gli ATC non autorizzati alla caccia alla starna sono tenuti a pubblicare sul proprio sito un apposito avviso per portare a conoscenza i propri cacciatori della non cacciabilità della specie.

I piani di prelievo conservativi devono fissare i capi prelevabili, tenuto conto dello status delle popolazioni naturali esistenti risultanti dai monitoraggi standardizzati eseguiti e la stima dell'incremento utile annuo.

Nei piani di prelievo gli ATC devono illustrare anche il programma pluriennale dei ripopolamenti che intendono attuare. Tale programmazione deve prevedere una riduzione graduale dei capi immessi in territorio venabile e la loro localizzazione preferibilmente nelle aree confinanti alle protette o a divieto di caccia alla starna.

Le immissioni di specie di starna non autoctona sia all'interno che al margine dei siti Natura 2000 debbono essere preventivamente assoggettate a VIncA;

Gli ATC devono dotarsi di sistemi in grado di registrare l'abbattimento e di effettuare il monitoraggio dei prelievi al fine di bloccare la caccia alla specie non appena raggiunto il tetto di prelievo autorizzato dal Piano.

Il monitoraggio e la reintroduzioni delle popolazioni devono essere conformi al Piano d'azione Nazionale per la starna. La caccia è vietata all'interno delle aree oggetto di piani di reintroduzione finalizzate alla stabilizzazione della specie. Il prelievo alla starna è consentito altresì nelle Aziende agri-turistico-venatorie nell'ambito dell'arco temporale massimo stabilito dalla L. 157/92, art. 18.

CAPO H) AMMISSIONI – TESSERINO UNICO – PIATTAFORMA INFORMATICA

1. AMMISSIONI

Gli ATC, qualora risultino ancora posti disponibili dopo l'ammissione dei cacciatori residenti in regione e dopo il raggiungimento della percentuale dell'8% per le ammissioni dei cacciatori fuori regione, possono effettuare ulteriori ammissioni dei cacciatori fuori regione nel rispetto del numero massimo consentito in applicazione dell'indice di densità venatoria.

2. TESSERINO UNICO

Per poter esercitare la caccia occorre essere in possesso, tra l'altro, di un tesserino venatorio contenente anche la scheda di abbattimento, valevole per tutto il territorio regionale. Il tesserino, che deve contenere le informazioni minime indicate dalla Regione.

Il tesserino viene rilasciato dagli ATC in collaborazione con la Regione e deve essere riconsegnato all'ATC che ha provveduto alla consegna.

Gli ATC della Regione Abruzzo hanno l'obbligo di utilizzare la piattaforma informatica indicata dalla Regione per la raccolta e gestione dei dati degli abbattimenti.

I dati di abbattimento nella piattaforma informatica devono essere inseriti entro e non oltre il 30 aprile di ogni anno.

3. AMMISSIONI GIORNALIERE (ex art. 28, co. 16 bis, L.R.10/2004)

- a) Ai fini dell'esercizio del diritto di cui all'art. 28, comma 16-bis, della L.R. 28.01.2004, n. 10, gli ATC riservano il 2% del carico venatorio per le ammissioni ivi previste.
- b) Gli interessati rivolgono istanza agli ATC, conforme al modello pubblicato sul sito caccia della Regione, a mezzo fax, raccomandata postale A/R, invio a mezzo posta elettronica, ovvero con raccomandata a mezzo di Agenzia autorizzata, entro il decimo giorno antecedente la data prescelta. L'ATC avrà cura di comunicare, a mezzo fax, email o raccomandata A/R, formale accettazione o diniego entro il giorno antecedente la data prescelta, tale comunicazione di accettazione costituisce titolo legittimante l'esercizio del diritto, da esibire, all'occorrenza, agli incaricati della vigilanza.
- c) L'ATC accoglie le istanze nell'ordine cronologico di invio delle stesse, quale risulta dalla loro data di spedizione.
- d) Il cacciatore, in caso di diniego, può reiterare la richiesta con analoga procedura, indicando altre giornate.
- e) Qualora il cacciatore abbia intenzione di rinunciare alla giornata di caccia richiesta ai sensi del presente Capo deve darne comunicazione all'ATC interessato almeno entro le ore 14 del giorno antecedente quello prescelto. In caso di mancata comunicazione della rinuncia entro detto termine, la giornata sarà intesa come fruita, ai soli fini di cui all'art. 28, comma 16, L.R. 10/04.
- f) Il cacciatore avrà cura di annotare nel tesserino venatorio, all'inizio della giornata di caccia, nello spazio contrassegnato con la sigla "ATC", in corrispondenza della giornata di caccia ed in concomitanza temporale con la sua annotazione, l'ATC in cui usufruisca del diritto ex art. 28, trascrivendo uno dei codici identificativi, di seguito indicati:
 - ATC L'Aquila "01L"

- ATC Avezzano “02L”
 - ATC Barisciano “03L”
 - ATC Subequano “04L”
 - ATC Sulmona “05L”
 - ATC Roveto-Carseolano “06L”
 - ATC Pescara “07L”
 - ATC Chietino-Lancianese “08L”
 - ATC Vastese “09L”
 - ATC Salinello “10L”
 - ATC Vomano “11L”
- g) L’annotazione dei capi abbattuti nell’esercizio dell’attività venatoria, ex art. 28, comma 16, L.R. 10/04 deve essere effettuata nel tesserino di abbattimento unico rilasciato dagli ATC.
- h) I Comitati di Gestione, rimetteranno una sintetica relazione alla Regione concernente l’indicazione del numero di cacciatori fruitori del diritto, distribuito per ATC di provenienza, e del numero di capi abbattuti complessivamente per ciascuna specie entro il 30 aprile di ogni anno.

CAPO I) OBBLIGHI DEL CACCIATORE

- a. Il cacciatore deve munirsi, prima dell’inizio della stagione venatoria, dell’apposito tesserino unico di abbattimento, valevole per tutto il territorio regionale.
- b. Ai fini dell’esercizio della fruizione delle 10 giornate venatorie complessive previste all’art. 28, comma 16, della L.R. 28.01.2004, n. 10, i cacciatori possono rivolgere agli ATC istanza conforme al modello pubblicato sul sito Web caccia della Regione Abruzzo.
- c. Entro il termine perentorio del 15 marzo di ogni anno, il cacciatore interessato alla iscrizione per la stagione venatoria successiva deve provvedere al versamento della quota di partecipazione all’ATC di residenza.
- d. Per valutare lo sforzo di caccia, i cacciatori devono segnare sul tesserino d’abbattimento la giornata di caccia effettuata anche se in essa non si è realizzato alcun abbattimento.
- e. Il cacciatore deve annotare, subito dopo l’abbattimento e in modo indelebile, negli appositi spazi del tesserino di abbattimento, la data, il numero dei capi abbattuti con indicazione dettagliata della specie ed il comune nel quale è avvenuto l’abbattimento. Nel caso di deposito del capo abbattuto, l’annotazione sul tesserino deve essere cerchiata.
- f. Al fine di tutelare la sicurezza della pratica venatoria, è fatto obbligo ai cacciatori di indossare almeno un capo di abbigliamento (cappello, copricapo, pettorina) ad alta visibilità.
- g. È fatto obbligo a chiunque uccide, cattura o rinviene uccelli inanellati, di darne notizia all’ ISPRA - (Via Ca’ Fornacetta 9, Ozzano Emilia – Bologna) o alla Regione nel cui territorio è avvenuto il fatto, che provvederà ad informare il predetto Istituto. Alla comunicazione va allegato, altresì, l’anello tolto all’uccello abbattuto.
- h. Per le misure igienico- sanitarie sui prodotti cacciati, ai fini della tutela della salute umana, valgono le indicazioni contenute delle DGR 823/2016 e DGR 427/2017. Restano valide le misure sanitarie previste dal “Piano Nazionale per la Peste Suina Africana 2020”, recepito con la determina DPF011/86 del 5/08/2020. I cacciatori pertanto sono obbligati a segnalare al Servizio Sanitario territorialmente competente il rinvenimento di cinghiali morti non per attività venatoria e che presentano lesioni come emorragie cutanee o presenza di feci sanguinolenti

CAPO L) PRONTUARIO PERIODI DI CACCIA CALENDARIO VENATORIO 2025/2026

Specie	SETTEMBRE	OTTOBRE	NOVEMBRE	DICEMBRE	GENNAIO
Quaglia ⁽¹⁵⁾		dal 1 al 30			
Fagiano ⁽¹⁵⁾		dal 1	Al 30	Dal 1 ⁽¹⁾ ⁽¹²⁾	al 31 ⁽¹⁾ ⁽¹²⁾
Coturnice ⁽⁸⁾		dal 2	al 30		
Starna ⁽³⁾		dal 1	al 30		
Cornacchia grigia Gazza Ghiandaia	1,13, 21 ⁽⁵⁾ ⁽¹²⁾	dal 1		al 31	dal 1 al 11 ⁽⁵⁾
Merlo		dal 1		al 31	
Cesena, Tordo sassello ⁽¹¹⁾		dal 1		al 31	dal 1 al 31 ⁽⁵⁾ ⁽¹²⁾ ⁽¹⁷⁾
Tordo bottaccio		Dal 1		31	dal 1 al 19 ⁽⁵⁾
Colombaccio ⁽⁶⁾	il 21 ⁽⁵⁾	dal 1		al 31	dal 01 al 31 ⁽⁵⁾ ⁽¹⁷⁾
Lepre comune ⁽⁷⁾		dal 1		al 21	
Volpe		dal 1		al 31	dal 1 al 31 ⁽²⁾
Beccaccia ⁽⁴⁾		dal 1		al 31	dal 1 al 10 ⁽¹⁴⁾ dal 1 al 19 ⁽¹⁶⁾
Cinghiale		dal 1 al 31 ⁽⁹⁾	Dal 1		Al 31
Alzavola		dal 1		al 31	Dal 1 al 19 ⁽¹³⁾
Fischione, Folaga, Gallinella d'acqua, Germano reale, Marzaiola, Porciglione, Canapiglia, Codone, Frullino, Mestolone, Beccaccino ⁽¹¹⁾		dal 1		al 31	Dal 1 al 19 ⁽¹³⁾
Allodola ⁽¹⁰⁾		dal 1		al 31	
Allenamento cani	dal 1 settembre				

NOTE

- (1) Il prelievo consentito nelle Unità territoriali di gestione dove si realizza il monitoraggio delle popolazioni. Nelle Aziende Agri-Turistiche-Venatorie il prelievo del Fagiano è consentito nell'ambito dell'arco temporale massimo stabilito dalla L. 157/92, art. 18.
- (2) il prelievo è esercitabile attraverso modalità operative di utilizzo dei cani da seguita stabilite dagli ATC, sentita la Regione.
- (3) La caccia alla starna è subordinata all'attuazione di interventi di gestione e ai piani di prelievo proposti dagli ATC sottoposti a parere vincolante dell'ISPRA.
- (4) Prelievo consentito esclusivamente con le prescrizioni del Capo D) Caccia alla Beccaccia.
- (5) La caccia è consentita esclusivamente nella forma dell'appostamento.
- (6) Nelle Aree Natura 2000 non è consentito l'utilizzo del piccione di allevamento nella caccia di appostamento alla specie.
- (7) Prelievo consentito esclusivamente con le prescrizioni del Capo F) Caccia alla Lepre.
- (8) Prelievo consentito esclusivamente con le prescrizioni del Capo E) Caccia alla Coturnice
- (9) Nella Zona di connessione e allargamento (ZPC), e nella Zona di protezione esterna del PNALM (ZPE), per la caccia al cinghiale sono previste limitazioni. Consultare il capo C) .
- (10) E' vietato l'esercizio della caccia all'Allodola nel Piano delle 5 Miglia ai cacciatori di altre regioni in possesso di permesso giornaliero. Tutti gli abbattimenti di Allodola, anche quelli fuori dalla regione di residenza venatoria, devono essere segnati sul tesserino e concorrono al carniero massimo totale di 25 capi previsto stagionalmente per ogni cacciatore.
- (11) Nelle Aree Natura 2000 è vietato l'abbattimento delle seguenti specie: Tordo sassello, Canapiglia, Codone, Frullino e Mestolone.
- (12) Nelle Aree Natura 2000 la caccia alla specie prevede limitazioni. Consultare il capo A.
- (13) La caccia vagante è consentita limitatamente a corsi d'acqua, canali, fossi, risaie, aree umide ed entro 50 metri di distanza da questi.
- (14) Nelle aree Natura 2000 la caccia alla Beccaccia è consentita dal 1 ottobre al 31 dicembre. L'estensione del periodo cacciabile sino al 10 gennaio 2026 è consentita a quegli ATC che effettuano la gestione della specie che preveda la pianificazione del prelievo a partire dall'analisi dei capi abbattuti e il monitoraggio della specie.

(15) Gli Ambiti Territoriali di caccia possono delimitare la zona di esercizio della caccia alla specie.

(16) Fuori dalle aree Natura 2000 la caccia alla Beccaccia è consentita dal 1 ottobre al 31 dicembre. L'estensione del periodo cacciabile sino al 19 gennaio 2026 è consentita a quegli ATC che effettuano la gestione della specie che preveda la pianificazione del prelievo a partire dall'analisi dei capi abbattuti e il monitoraggio della specie.

(17) Dal 21 gennaio la caccia in appostamento prevede delle limitazioni. Consultare il Capo B)

CAPO M) TABELLA ORARI CONVENZIONALI

Giorno	Settembre		Ottobre		Novembre		Dicembre		Gennaio		Febbraio	
	Ora inizio	Ora Fine	Ora inizio	Ora Fine	Ora inizio	Ora Fine	Ora inizio	Ora Fine	Ora inizio	Ora Fine	Ora inizio	Ora Fine
1	04:33	18:36	5:02	17:44	5:40	16:56	6:15	16:30	6:36	16:39	6:22	17:14
2	04:34	18:34	5:05	17:42	5:41	16:54	6:15	16:30	6:36	16:40	6:21	17:15
3	04:35	18:33	5:06	17:40	5:42	16:55	6:17	16:30	6:36	16:41	6:20	17:15
4	04:36	18:32	5:07	17:38	5:44	16:52	6:18	16:30	6:36	16:42	6:19	17:18
5	04:37	18:30	5:09	17:37	5:45	16:50	6:19	16:30	6:36	16:43	6:18	17:19
6	04:38	18:28	5:10	17:35	5:46	16:50	6:20	16:30	6:36	16:44	6:17	17:21
7	04:39	18:25	5:11	17:33	5:47	16:48	6:21	16:30	6:36	16:45	6:15	17:22
8	04:40	18:24	5:12	17:32	5:49	16:47	6:22	16:29	6:36	16:46	6:15	17:23
9	04:41	18:21	5:13	17:30	5:50	16:46	6:24	16:29	6:36	16:47	6:14	17:24
10	04:42	18:20	5:14	17:28	5:51	16:45	6:24	16:29	6:36	16:48	6:13	17:25
11	04:43	18:18	5:15	17:27	5:52	16:44	6:25	16:29	6:36	16:49		
12	04:44	18:17	5:15	17:25	5:54	16:43	6:26	16:30	6:35	16:50		
13	04:45	18:16	5:17	17:23	5:55	16:42	6:27	16:30	6:35	16:51		
14	04:46	18:14	5:19	17:21	5:56	16:41	6:27	16:30	6:35	16:52		
15	04:46	18:13	5:20	17:20	5:57	16:40	6:28	16:30	6:34	16:53		
16	04:47	18:10	5:21	17:19	5:57	16:40	6:29	16:30	6:34	16:54		
17	04:48	18:08	5:22	17:18	5:58	16:39	6:29	16:30	6:33	16:55		
18	04:50	18:06	5:24	17:15	6:01	16:38	6:30	16:30	6:33	16:57		
19	04:51	18:05	5:25	17:14	6:01	16:38	6:30	16:30	6:32	16:58		
20	04:52	18:03	5:27	17:12	6:02	16:37	6:32	16:30	6:30	16:59		
21	04:52	18:01	5:27	17:11	6:03	16:36	6:32	16:30	6:30	17:00		
22	04:54	17:59	5:28	17:09	6:06	16:35	6:32	16:32	6:30	17:02		
23	04:55	17:57	5:29	17:08	6:06	16:35	6:33	16:32	6:30	17:03		
24	04:55	17:56	5:30	17:07	6:07	16:34	6:33	16:33	6:29	17:04		
25	04:57	17:54	5:30	17:05	6:09	16:34	6:34	16:33	6:29	17:05		
26	04:58	17:52	5:33	17:04	6:09	16:33	6:34	16:34	6:28	17:07		
27	04:59	17:50	5:34	17:02	6:10	16:33	6:35	16:35	6:27	17:08		
28	05:00	17:49	5:35	17:01	6:12	16:32	6:35	16:36	6:26	17:09		
29	05:01	17:48	5:36	17:00	6:14	16:32	6:35	16:37	6:25	17:10		
30	05:03	17:47	5:37	16:58	6:14	16:30	6:36	16:37	6:24	17:12		
31			5:39	16:57			6:36	16:38	6:23	17:12		

Gli orari indicati sono stati calcolati con riferimento all'ora solare; pertanto per i periodi in cui vige l'ora legale occorre considerare le opportune modifiche